

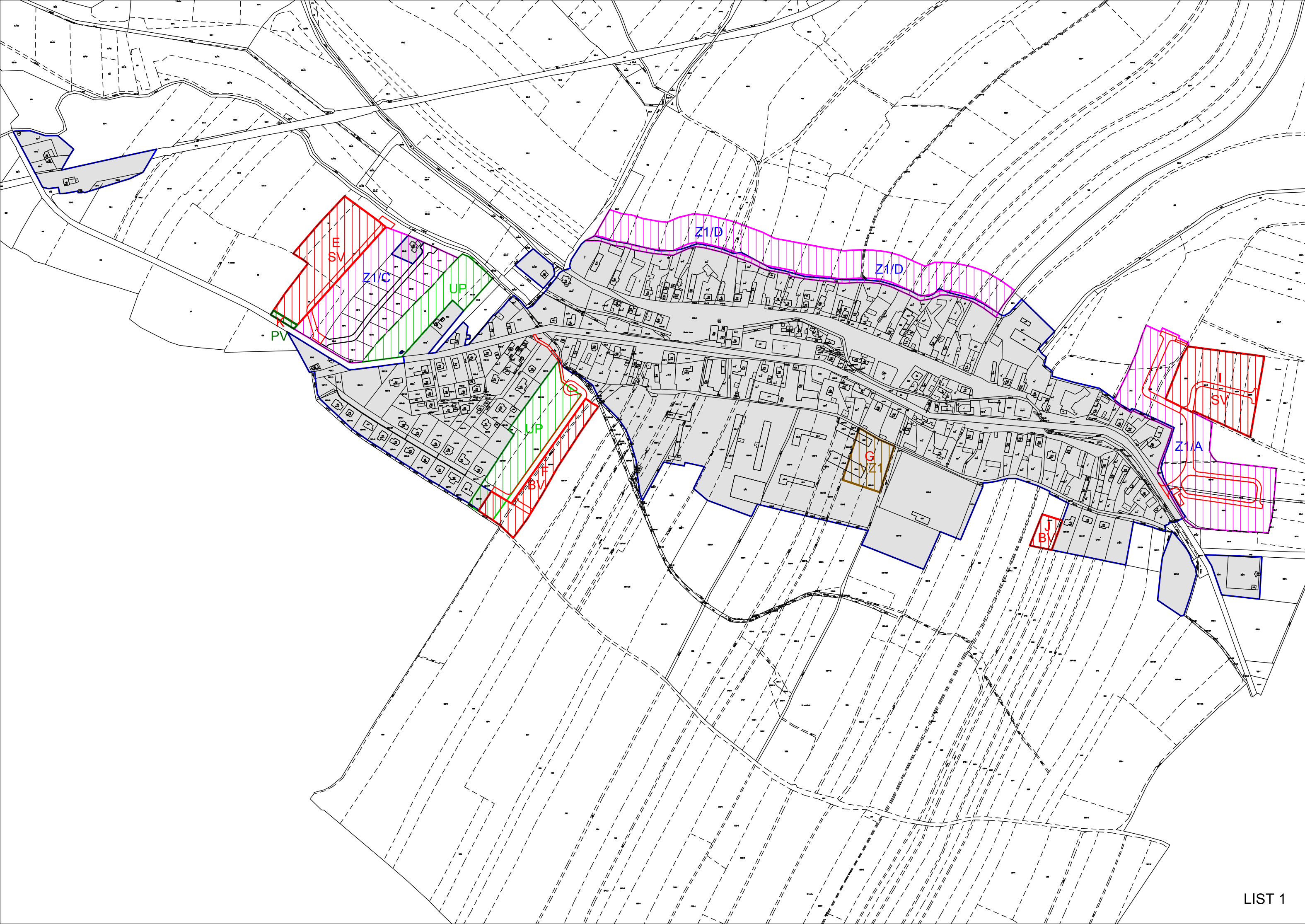

DLOUHÁ LHOTA



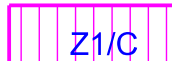



ÚZEMNÍ PLÁN OBCE

ZMĚNA č.2

VÝKRES ZÁKLADNÍHO ČLENĚNÍ - VÝŘEZ
(AKTUALIZACE ZASTAVĚNÉHO ÚZEMÍ)


MĚŘITKO 1 : 5 000



-  AKTUALIZOVANÉ ZASTAVĚNÉ ÚZEMÍ K 30.11.2013
-  UP PLOCHY BYDLENÍ SCHVÁLENÉ V ÚZEMNÍM PLÁNU
-  Z1/C PLOCHY BYDLENÍ SCHVÁLENÉ VE ZMĚNĚ č.1 ÚZEMNÍHO PLÁNU
-  F PLOCHY BYDLENÍ NAVRHOVANÉ ZMĚNOU č.2 ÚZEMNÍHO PLÁNU
-  G PLOCHA VYŽADUJÍCÍ ZMĚNU REGULATIVU ZMĚNOU č.2 ÚZEMNÍHO PLÁNU
-  K PLOCHY VEŘEJNÝCH PROSTRANSTVÍ NAVRHOVANÉ ZMĚNOU č.2 ÚZEMNÍHO PLÁNU

- BV** BYDLENÍ V RODINNÝCH DOMECH - VENKOVSKÉ
- SV** PLOCHY SMÍŠENÉ OBYTNÉ - VENKOVSKÉ
- VZ** VÝROBA A SKLADOVÁNÍ - ZEMĚDĚLSKÁ VÝROBA
- PV** PLOCHY VEŘEJNÝCH PROSTRANSTVÍ

LIST 1

INVESTOR	OBEC DLOUHÁ LHOTA	
PROJEKTANT URBANISTICKÉ ČÁSTI	KA*KA PROJEKTOVÝ ATÉLIER TURČICE 32 PŘEDMĚSTÍ NAD JIZEROU	
HLAVNÍ PROJEKTANT	ing. František KAČÍREK	
DIGITÁLNÍ ZPRACOVÁNÍ	 DIGITÁLNÍ ZPRACOVÁNÍ ZPRACOVÁNÍ ÚZEMNÍHO PLÁNU	
NÁZEV AKCE	ETAPA	
ÚZEMNÍ PLÁN OBCE DLOUHÁ LHOTA ZMĚNA č.2	DATUM	07/2014
	MĚŘITKO	1 : 5 000
	FORMÁT	
NÁZEV VÝKRESU	ČÍSLO VÝKRESU:	ČÍSLO PARÉ:
VÝKRES ZÁKLADNÍHO ČLENĚNÍ - VÝŘEZ (AKTUALIZACE ZASTAVĚNÉHO ÚZEMÍ)	1	
ČÁST DOKUMENTACE	GRAFICKÁ ČÁST	

LIST 2